Modra
- Pamiatková zóna

- Múzeum Ľ. Štúra

- Turistická rozhľadňa

Označovanie cieľa je navrhnuté z:

- **cesty I/61 – Blatné**

IS 11 – „Kultúrny alebo turistický cieľ – návesť" – bude použitá ako prvá informácia pre motoristov.

Na ceste I. triedy bude značka použitá v rozmere 2000 x 1500 mm alebo 1500 x 2000 mm.

Logo bude schválené Ministerstvom kultúry Slovenskej republiky.

IS 23a, IS 23b, IS 23c – „Kultúrny alebo turistický cieľ" – bude použitá na navedenie k cieľu v rozmere 1500 x 330 mm a 1500 x 500 mm.

PASPORTIZÁCIA SÚČASNÉHO STAVU A NÁVRH UMIESTNENIA ZNAČIEK KTC		
SOMARO dopravní značení skupina COLAS	Somaro CZ, s.r.o. Středisko České Budějovice Planá 85 370 01 České Budějovice tel: 387 411 632 fax: 387 222 172 e-mail: znacky@somaro.cz	vypracoval: PAVEL NECKÁŘ
		objednávateľ: BRATISLAVSKÝ SAMOSPRÁVNY KRAJ
		výkres: BLATNÉ
		dátum: AUGUST 2011

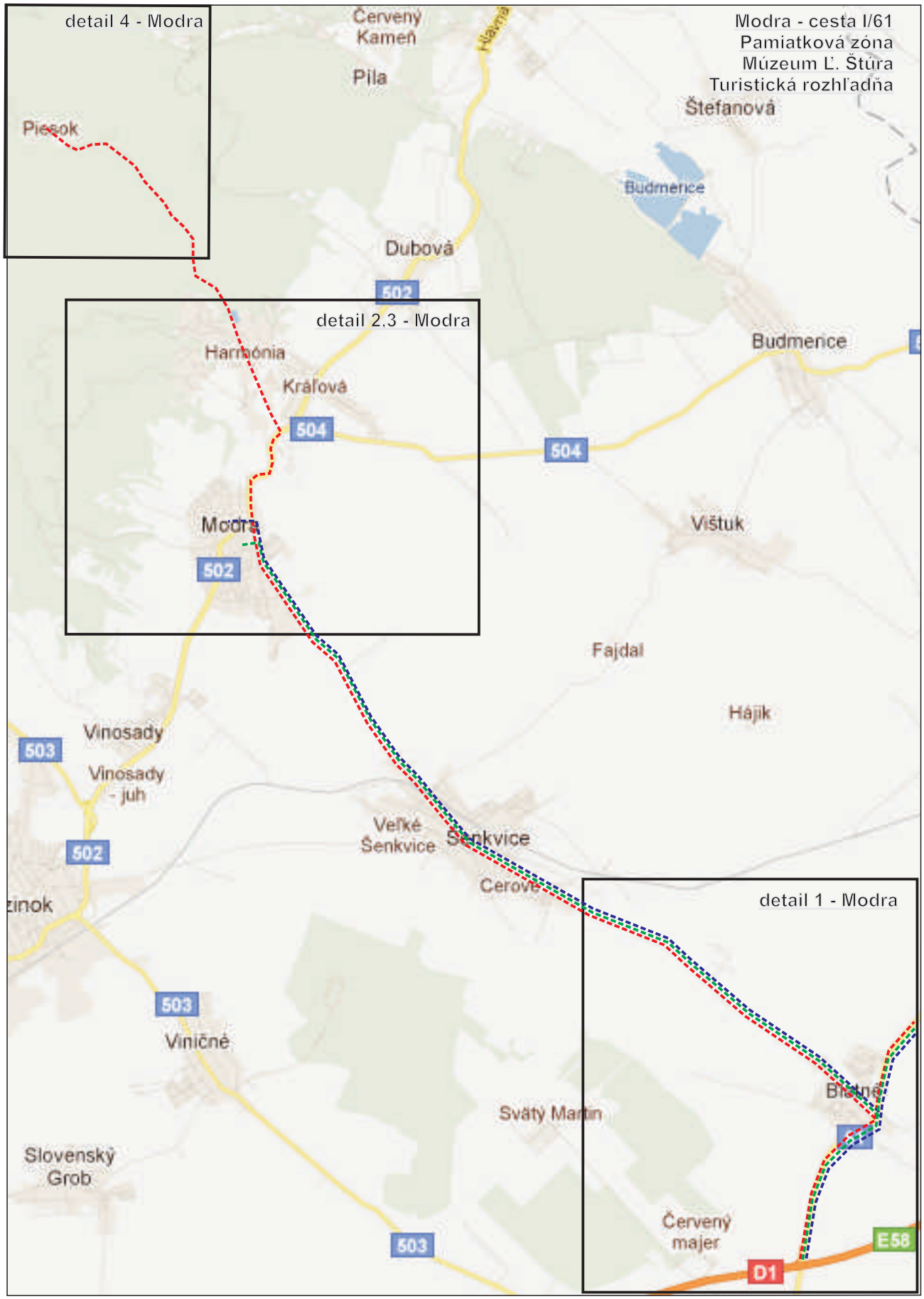
Modra - cesta I/61
Pamiatková zóna
Múzeum Ľ. Štúra
Turistická rozhľadňa
detail 4 - Modra
detail 2.3 - Modra
detail 1 - Modra
Červený Kameň
Pila
Štefanová
Piesok
Budmerice
Dubová
Harmónia
Kráľová
Budmerice
Modra
Vištuk
Fajdal
Hájik
Vinosady
Vinosady - juh
Veľké Šenkvice
Šenkvice
Cerové
Viničné
Sväty Martin
Slovenský Grob
Červený majer
D1
E58
502
504
503

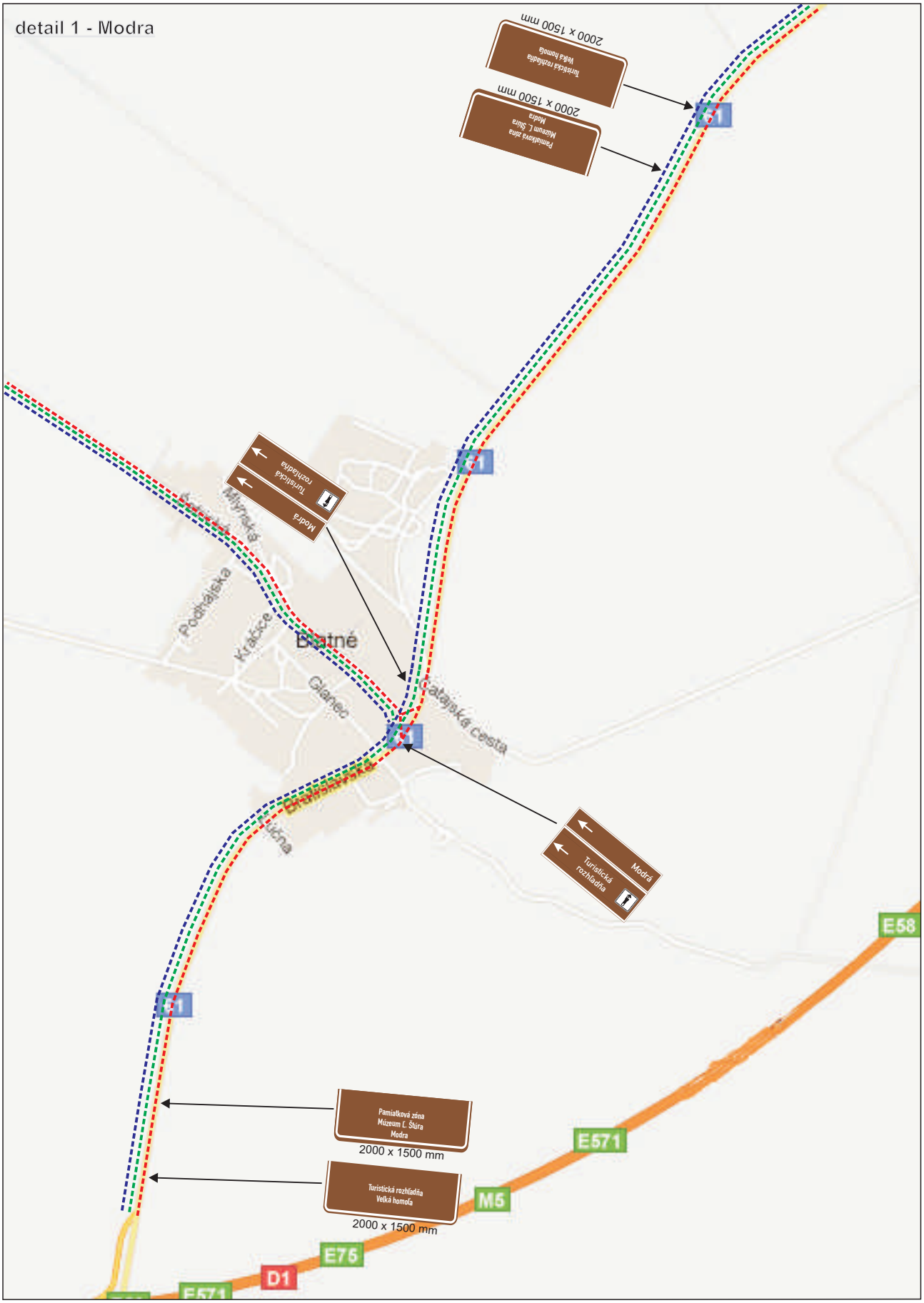
detail 1 - Modra
Pamiatková zóna
Múzeum Ľ. Štúra
Modra
2000 x 1500 mm
Turistická rozhľadňa
Veľká homoľa
2000 x 1500 mm
Modrá
Turistická
rozhľadňa
Podhálska
Krátke
Bratné
Glaneo
Gatajská cesta
Modrá
Turistická
rozhľadňa
E58
E571
M6
E75
D1
E571
Pamiatková zóna
Múzeum Ľ. Štúra
Modra
2000 x 1500 mm
Turistická rozhľadňa
Veľká homoľa
2000 x 1500 mm

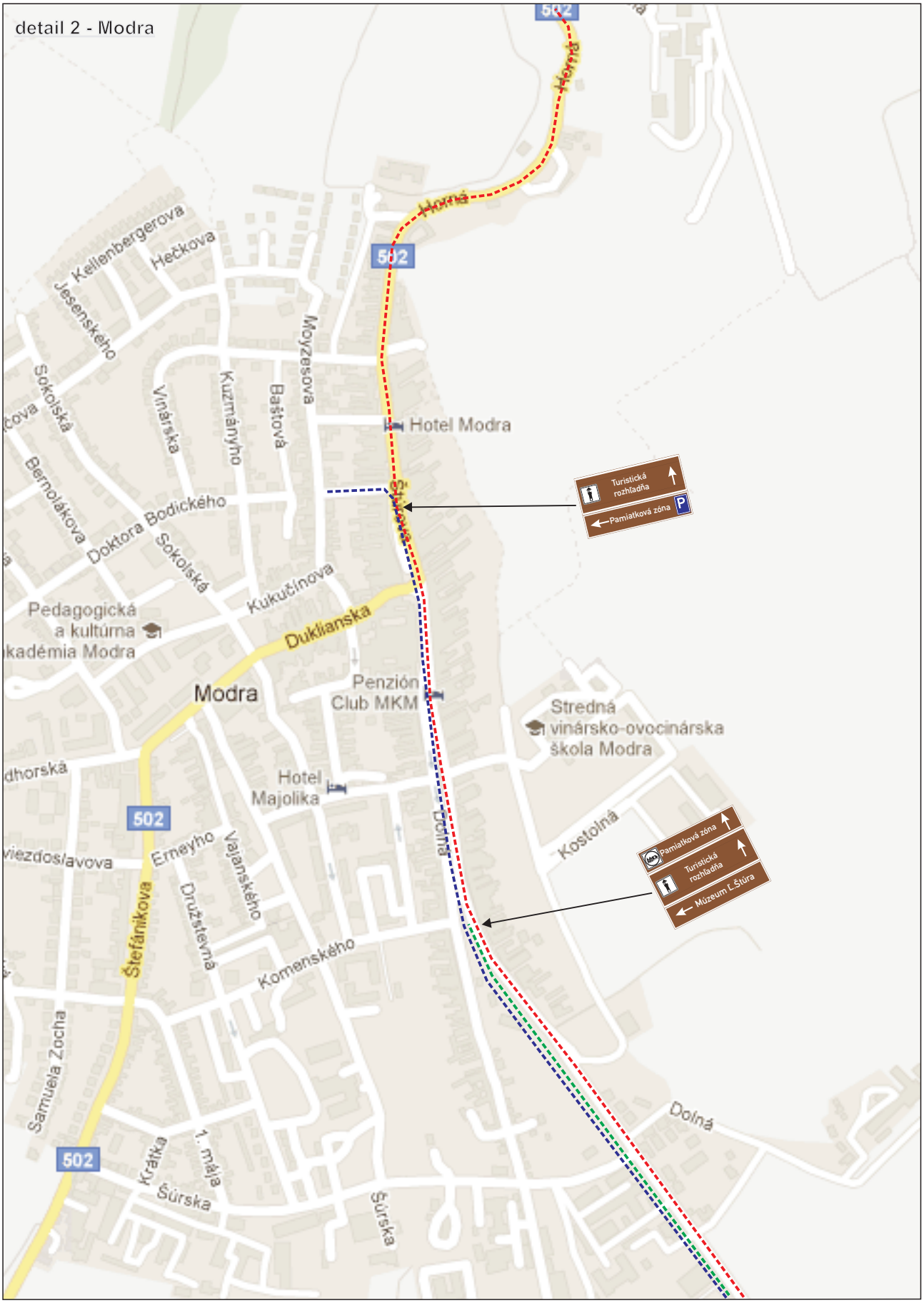
detail 2 - Modra
502
Horná
Kellenbergerova
Hečkova
Jesenského
Sokolská
Vinárska
Kuzmányho
Baštová
Moyzesova
Hotel Modra
Štúrova
Turistická rozhľadňa
Pamiatková zóna
Bernolákova
Doktora Bodického
Sokolská
Kukučínova
Pedagogická a kultúrna akadémia Modra
Dukliansk
Modra
Penzión Club MKM
Stredná vinársko-ovocinárska škola Modra
Hotel Majolika
Dolná
Kostolná
Pamiatková zóna
Turistická rozhľadňa
Múzeum Ľ.Štúra
Štefánikova
Ernayho
Vajanského
Družstevná
Komenského
Samuela Zocha
Krátka
1. mája
Šúrska
Dolná

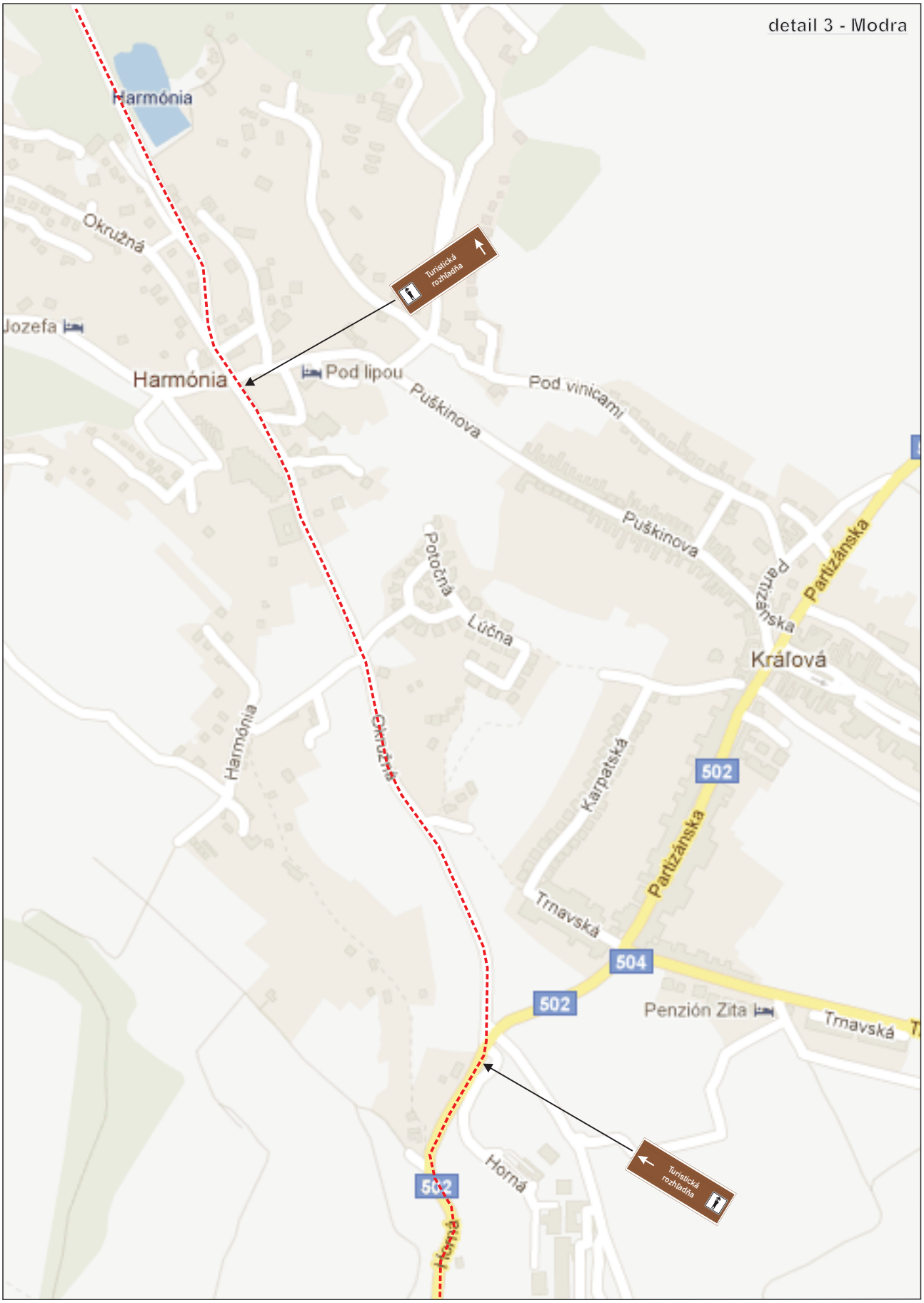
detail 3 - Modra
Harmónia
Okružná
Turistická rozhľadňa
Jozefa
Harmónia
Pod lipou
Pod vinicami
Puškinova
Puškinova
Potočná
Lúčna
Partizánska
Partizánska
Kráľová
Harmónia
Okružná
Karpatská
502
Partizánska
Trnavská
504
502
Penzión Zita
Trnavská
Turistická rozhľadňa
Horná
502
Horná

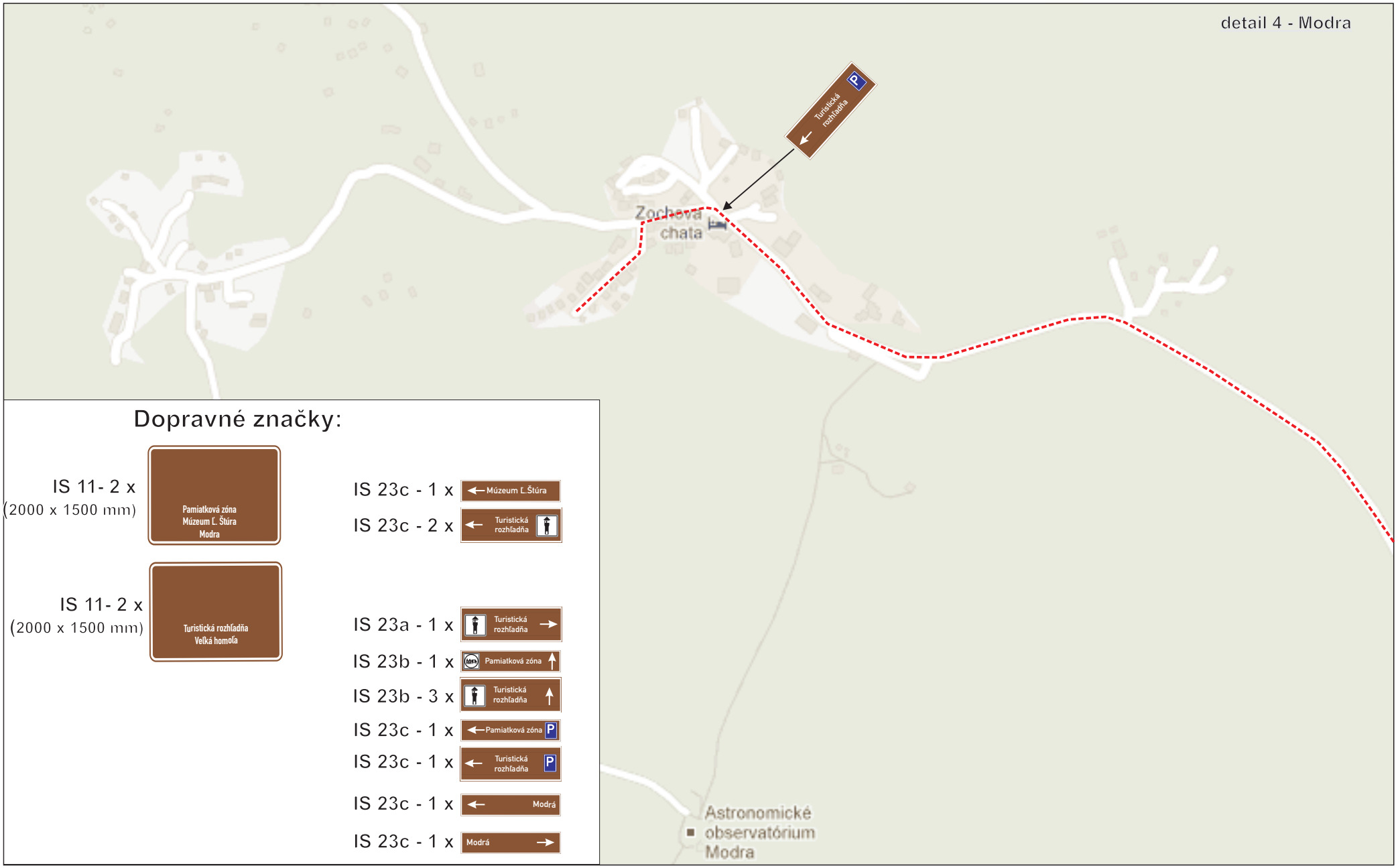

Dopravné značky:

IS 11- 2 x
(2000 x 1500 mm)

IS 11- 2 x
(2000 x 1500 mm)

IS 23c - 1 x

IS 23c - 2 x

IS 23a - 1 x

IS 23b - 1 x

IS 23b - 3 x

IS 23c - 1 x

IS 23c - 1 x

IS 23c - 1 x

IS 23c - 1 x