


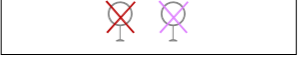





LEGENDA:

-  Navrhované prenosné dopravné značenie
-  Existujúce trvalé dopravné značenie
-  Ponechané prenosné dopravné značenie z predch. etapy
-  Dočasne prekryté trvalé dop. znač. / ponechané prekryté z predch. etapy
-  Uzavretý jazdný pruh
-  Voľné smery
-  Neoficiálna nenávestená obchádzková trasa


INFORMÁCIA:

Zodpovedná osoba: Ing. Jozef SUGAR, mob. 0908 714 041
 Firma: EUROVIA SK, Bojnická 20, 831 04 Bratislava
 Termín: s predpokladom ukončenia do 1,5 mesiaca

POZNÁMKA:

Smú byť použité len certifikované dopravné značky vyhotovené v zmysle požiadaviek STN 01 8020, Z1, Z2 a Vyhlášky MV SR č. 9/2009.
 Dopravné značenie musí byť rozmiestnené v zmysle grafického podkladu a v súlade so zásadami pre umiestňovanie dopravného značenia.

Dopravné značenie je možné rozmiestniť až po jeho riadnom určení príslušným cestným správnym orgánom (prípadne viacerými CSO).

Grafický podklad pre určenie použitia dopravného značenia		PROJEKTANT UCULENEJ ČASTI		
Vypracoval:	Mgr. Jaroslav Kubaljak		Ready For Call, spol. s r.o. Huňadého 62 831 53 Bratislava www.rfc.sk	
Lokalizácia:	Kraj Bratislavský / Okresy Pezínok - Senec / Cesta III/1082		Ready For Call, spol. s r.o.	
Investor/objedn.:	EUROVIA SK, Osloboditeľov 66, 040 17 Košice		Počet formátov	3x A4
Názov:	Rekonštrukcia cesty III/1082 v km 4,75 po km 5,50	Dátum:	04 / 2018	
Profesia:	Doprava - Plán organizácie dopravy	Stupeň:	Realizácia	
Obsah:	Prenosné dopravné značenie - širšie vzťahy	Mierka:		
		Č. výkresu:	PDZ_01	
		